

LGLN, Regionaldirektion Hameln - Hannover  
Kampfmittelbeseitigungsdienst  
Dorfstraße 19, 30519 Hannover

LH Hannover  
Stadtplanung Ost  
Herr Fabich  
Rudolf-Hillebrecht-Platz 1  
30159 Hannover

Bearbeitet von Bernd Alonso-Cortes

Ihr Zeichen, Ihre Nachricht vom Mein Zeichen (Bei Antwort angeben) Durchwahl 0511 30245 502/-503 Hannover 04.04.2024  
19.03.2024 TB-2024-00301 E-Mail kbd-postfach@lgl.niedersachsen.de

### **Beteiligung der Träger öffentlicher Belange: Hannover, B-Plan Nr. 1907 "Familiensportzentrum Kirchrode"**

Sehr geehrte Damen und Herren,

Sie haben das Landesamt für Geoinformation und Landesvermessung Niedersachsen (LGLN), Regionaldirektion Hameln - Hannover (Dezernat 5 - Kampfmittelbeseitigungsdienst (KBD)) als Träger öffentlicher Belange gem. § 4 Baugesetzbuch (BauGB) beteiligt. Meine Ausführungen hierzu entnehmen Sie bitte der zweiten Seite; diese Stellungnahme ergeht kostenfrei.

Sofern in meinen anliegenden Ausführungen eine weitere Gefahrenerforschung empfohlen wird, mache ich darauf aufmerksam, dass die Gemeinden als Behörden der Gefahrenabwehr auch für die Maßnahmen der Gefahrenerforschung zuständig sind.

Eine Maßnahme der Gefahrenerforschung kann eine historische Erkundung sein, bei der alliierte Kriegsluftbilder für die Ermittlung von Kriegseinwirkungen durch Abwurfmunition ausgewertet werden (Luftbildauswertung). Der KBD hat nicht die Aufgabe, alliierte Luftbilder zu Zwecken der Bauleitplanung oder des Bauordnungsrechts kostenfrei auszuwerten. Die Luftbildauswertung ist vielmehr gem. § 6 Niedersächsisches Umweltinformationsgesetz (NUIG) in Verbindung mit § 2 Abs. 3 Niedersächsisches Verwaltungskostengesetz (NVwKostG) auch für Behörden kostenpflichtig.

**Die Bearbeitungszeit für Luftbildauswertungen beträgt derzeit beim KBD ca. 26 Wochen ab Antragstellung. Da diese Zeitspanne zwischen Erteilung einer Baugenehmigung und dem Baubeginn erfahrungsgemäß nicht verfügbar ist, empfehlen wir den Kommunen eine rechtzeitige Antragstellung.**

Sofern eine solche kostenpflichtige Luftbildauswertung durchgeführt werden soll, bitte ich um entsprechende schriftliche Auftragserteilung unter Verwendung des Antragsformulars und der Rahmenbedingungen, die Sie über folgenden Link abrufen können:

[https://lgl.niedersachsen.de/startseite/allgemeine\\_informationen/kampfmittelbeseitigungsdienst-niedersachsen-207479.html](https://lgl.niedersachsen.de/startseite/allgemeine_informationen/kampfmittelbeseitigungsdienst-niedersachsen-207479.html)

Mit freundlichen Grüßen  
Im Auftrag

Bernd Alonso-Cortes



**Landesamt für Geoinformation und  
Landesvermessung Niedersachsen**  
**Regionaldirektion Hameln - Hannover**  
Kampfmittelbeseitigungsdienst

LGLN, Regionaldirektion Hameln - Hannover  
Kampfmittelbeseitigungsdienst  
Dorfstraße 19, 30519 Hannover

**Anlagen**  
2 Kartenunterlage(n)

**Dienstgebäude**  
**LGLN**  
Regionaldirektion Hameln - Hannover  
Kampfmittelbeseitigungsdienst  
Dorfstraße 19  
30519 Hannover

**Geschäftszeiten**  
Mo. - Fr. 8.00 - 12.00 Uhr  
Terminvereinbarung erwünscht

**Telefon**  
0511 30245 502/-503

**E-Mail**  
[kbd-postfach@lgl.niedersachsen.de](mailto:kbd-postfach@lgl.niedersachsen.de)

**Internet**  
[www.lgl.niedersachsen.de](http://www.lgl.niedersachsen.de)

**Bankverbindung**  
NordLB Hannover  
IBAN DE38 2505 0000 1900 1525 86  
BIC NOLADE2H

**Steuernummer** 22/200/13531

TB-2024-00301

**Stellungnahme zum öffentlichen Belang: Kampfmittelbeseitigung****Betreff: Hannover, B-Plan Nr. 1907 "Familiensportzentrum Kirchrode"**

Antragsteller: LH Hannover Stadtplanung Ost

Für die Planfläche liegen dem Kampfmittelbeseitigungsdienst Niedersachsen die folgenden Erkenntnisse vor (siehe beigefügte Kartenunterlage) :

Empfehlung: Sondierung**Fläche A**

*Luftbilder:* Die derzeit vorliegenden Luftbilder wurden vollständig ausgewertet.  
*Luftbildauswertung:* Nach durchgeführter Luftbildauswertung wird eine Kampfmittelbelastung vermutet.  
*Sondierung:* Es wurde keine Sondierung durchgeführt.  
*Räumung:* Die Fläche wurde nicht geräumt.  
*Belastung:* Es besteht ein begründeter Verdacht auf Kampfmittel.

**Fläche B**

*Luftbilder:* Die derzeit vorliegenden Luftbilder wurden vollständig ausgewertet.  
*Luftbildauswertung:* Es wurde eine Luftbildauswertung durchgeführt, aber die Fläche ist aufgrund von Wasserfläche, Waldfläche, Schattenwurf oder einer unzureichenden Qualität der verfügbaren Luftbilder nicht auswertbar.  
*Sondierung:* Es wurde keine Sondierung durchgeführt.  
*Räumung:* Die Fläche wurde nicht geräumt.  
*Belastung:* Es besteht der allgemeine Verdacht auf Kampfmittel.

**Hinweis:**

Hinsichtlich der erforderlichen Gefahrenerforschungsmaßnahmen wenden Sie sich bitte an die örtlich zuständige Gefahrenabwehrbehörde (Stadt oder Gemeinde). Diese wird über das Ergebnis der Auswertung in Kenntnis gesetzt.

Empfehlung: Kein Handlungsbedarf**Fläche C**

*Luftbilder:* Die derzeit vorliegenden Luftbilder wurden vollständig ausgewertet.  
*Luftbildauswertung:* Nach durchgeführter Luftbildauswertung wird keine Kampfmittelbelastung vermutet.  
*Sondierung:* Es wurde keine Sondierung durchgeführt.

LGLN, Regionaldirektion Hameln - Hannover  
Kampfmittelbeseitigungsdienst  
Dorfstraße 19, 30519 Hannover

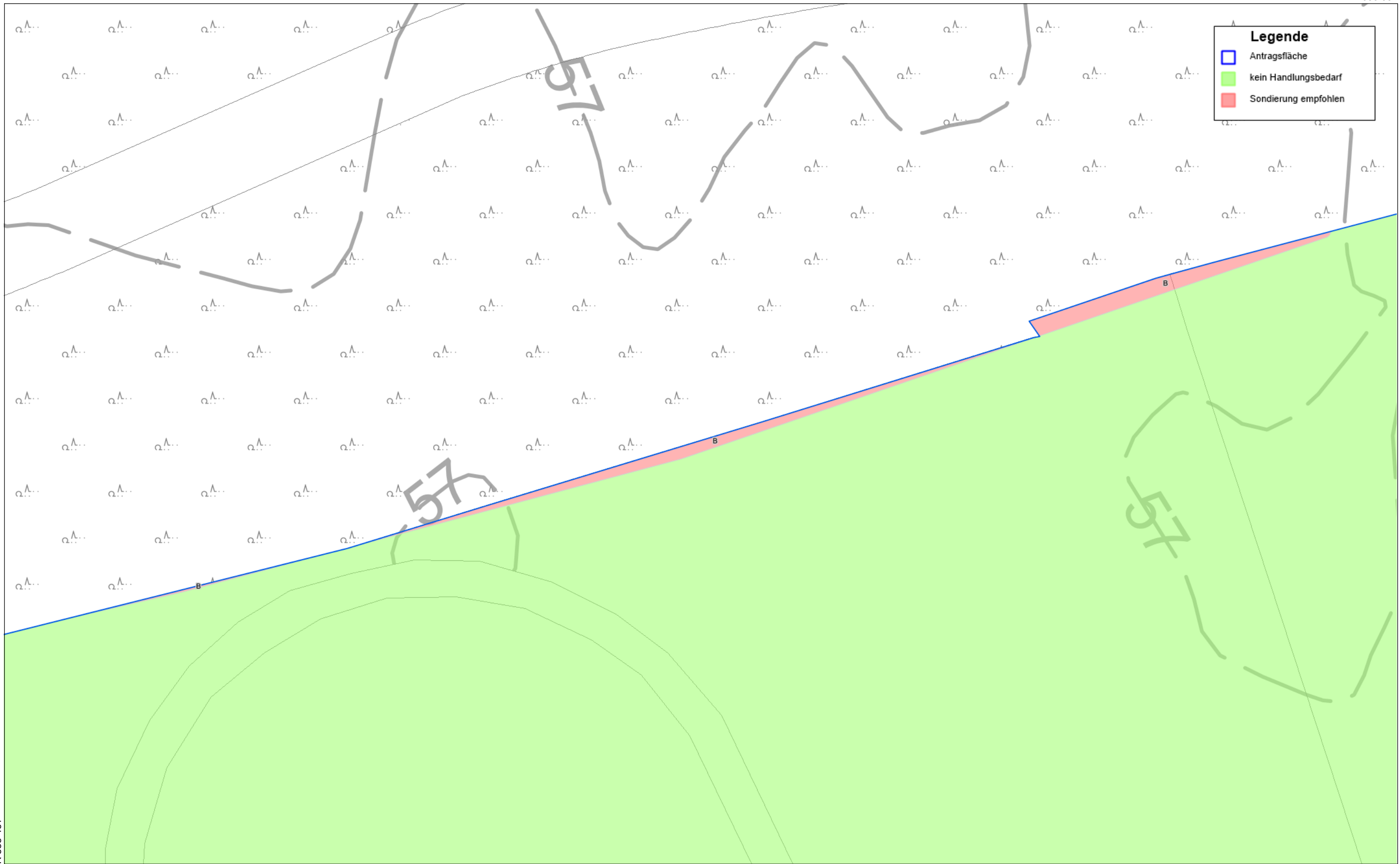
**Räumung:** Die Fläche wurde nicht geräumt.  
**Belastung:** Ein Kampfmittelverdacht hat sich nicht bestätigt.

**Hinweise:**




Die vorliegenden Luftbilder können nur auf Schäden durch Abwurfkampfmittel überprüft werden. Sollten bei Erdarbeiten andere Kampfmittel (Granaten, Panzerfäuste, Brandmunition, Minen etc.) gefunden werden, benachrichtigen Sie bitte umgehend die zuständige Polizeidienststelle, das Ordnungsamt oder den Kampfmittelbeseitigungsdienst des Landes Niedersachsen bei der RD Hameln-Hannover des LGLN.

**Bitte senden Sie uns, nach Übernahme unserer Stellungnahme, zur Arbeitserleichterung keine weiteren Schreiben in dieser Angelegenheit zu.**





**Legende**

-  Antragsfläche
-  kein Handlungsbedarf
-  Sondierung empfohlen