




Legende

-  Grenze des Landschaftsschutzgebietes H 9
-  Flächen mit dauerhaftem Umbruchverbot
-  Freistellung für privilegierte Bauvorhaben der Landwirtschaft

**Anlage zur Verordnung über die Ausweisung
des Landschaftsschutzgebietes
»Brelinger Berge« LSG - H 9
Gemeinde Wedemark**



Kartengrundlage/Quelle:
Auszug aus den Geobasisdaten der Niedersächsischen Vermessungs- und Katasterverwaltung

Datenquelle:
Verordnung zum Landschaftsschutzgebiet H 9

Herausgeber:
Region Hannover
Der Regionspräsident
Fachbereich Umwelt
Untere Naturschutzbehörde, Team 36.05
Bearb.: G. Wendland, E. Philipp, S. Dettmer, G. Fortner
Höltzstr. 17
30171 Hannover

Stand: Februar 2008

© Region Hannover

