





Legende

-  Landschaftsschutzgebiet H 26
-  FFH "Laubwälder südlich Seelze" 343/DE 3623-332
-  Grünlandumbruchverbot
-  Gemeindegrenzen

Anlage zur Verordnung über die Ausweisung
des Landschaftsschutzgebietes
»Lohder - Almhorster Wald« LSG - H 26
Stadt Barsinghausen, Stadt Seelze



Kartengrundlage/Quelle
Auszug aus den Geobasisdaten der Niedersächsischen Vermessungs- und Katasterverwaltung,
© 2011 Landesamt für Geoinformation und Landentwicklung Niedersachsen (LGLN)

Datenquelle:
Verordnung zum Landschaftsschutzgebiet H 26

Herausgeber:
Region Hannover
Der Regionspräsident
Fachbereich Umwelt
Untere Naturschutzbehörde, Team 36.04/36.05
Bearb.: M. Bode, G. Fortner
Höltystr. 17
30171 Hannover
Stand: Februar 2011
© Region Hannover

