


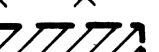




**ANLAGE ZUR 1.ÄNDERUNGSVER-  
ORDNUNG DES LANDSCHAFT-  
SCHUTZGEBIETES 'JÜRSENBACH'  
GEMEINDE WEDEMARK LSG-H36**

M. 1:10.000  
0 100 200 300m

-  Grenze des vorh. Landschaftsschutzgebietes
-  Neue Grenze des Landschaftsschutzgebietes
-  Löschung der alten LSG-Grenze
-  Kernzone

Herausgegeben 1981 vom Landkreis Hannover - Abt. Kartographie  
Zusammengestellt aus verkleinerten Blättern der Deutschen Grundkarte 1:5.000 (DGK 5).  
Diese Karte ist urheberrechtlich geschützt. Vervielfältigung nicht gestattet.  
Vervielfältigt mit Erlaubnis der Herausgeber der DGK 5.  
Kartogramm Hannover - A 1/1975/80 - vom 14.07.1981