


LSG-H55


ND-H85

Hannover, den
 Landkreis Hannover
 Der Oberkreisdirektor
 im Auftrag



Anlage zur Verordnung über die
 Ausweisung des Landschaftsschutzgebietes
 „BLANKES MOOR“ LSG - H 55

Gemeinde Wedemark und Stadt Neustadt / Rbge.

Maßstab 1 : 10 000



-  Flächen mit Umbruchsverbot
-  Grenze Landschaftsschutzgebiet
-  Kreisgrenze

Nachrichtlich:
 Flächenhaftes Naturdenkmal
 ND - H 85

Veröffentlichungsvermerk:
 1. Kartogrundlage
 DT-Grundkarte 1 : 5000
 Vergrößerung/Verkleinerung in den Maßstab 1 : 10 000
 2. Herausgeberamt
 Herausgeber: vom Katasteramt Hannover
 Erlaubnisvermerk
 Veröffentlichungserlaubnis erteilt am 7.8.89
 durch das Katasteramt Hannover
 22/4021/89

Stand: 10. 1990

Landkreis Hannover
 -Amt für Naturschutz-