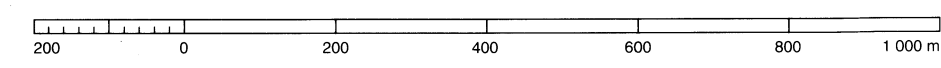




Anlage zur Verordnung über die Ausweisung des Landschaftsschutzgebietes

„AN DER LEINE“ LSG – H 67

Stadt Garbsen, Stadt Seelze

Maßstab 1 : 10 000



-  Grenze des Landschaftsschutzgebietes
-  Absolutes Umbruchverbot

Bearb.: **W. Fiedler**
M. Fischer
U. D.

Datum: **7. 8. 97**
26.11.97
10. 2. 98
2. 3. 98
25. 1. 99

Landkreis Hannover
– Amt für Naturschutz –

Zusammengefügt aus verkleinerten Blättern der Deutschen Grundkarte 1 : 5000 (DGK 5).
Diese Karte ist urheberrechtlich geschützt. Vervielfältigung nicht gestattet.
Vervielfältigt mit Erlaubnis der Herausgeber der DGK 5:
Landeshauptstadt Hannover – Stadtvermessungsamt – vom 25. 2. 83
Katasteramt Hannover A1 13466/90 vom 12. 6. 90
A1 15548/91 vom 30. 10. 91
A1 14015/93 vom 28. 6. 93