


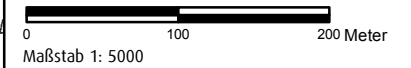



Legende

-  Landschaftsschutzgebiet H 70
-  Lösungsgebiete
-  Grenze der Region Hannover

**Anlage zur II. Änderungsverordnung
zur Verordnung über das
Landschaftsschutzgebiet
"Calenberger Leinetal"
(LSG-H 70)
Stadt Pattensen**



Kartengrundlage/Quelle:
Auszug aus den Geobasisdaten der Niedersächsischen
Vermessungs- und Katasterverwaltung,
© 2011 Landesamt für Geoinformation
und Landesentwicklung Niedersachsen (LGLN) 

Datenquelle:
Verordnung zum Landschaftsschutzgebiet H 70
Planungsbüro Geffers

Herausgeber:
Region Hannover
Der Regionspräsident
Fachbereich Umwelt- Untere Naturschutzbehörde
Höltstr. 17
30171 Hannover

Stand: 28.07.2016

© Region Hannover

