





Legende

-  Landschaftsschutzgebiet H 21
-  Erweiterungsbereich
-  Löschungsbereich

**Karte zur III. Änderungsverordnung
über das Landschaftsschutzgebiet
"Obere Leine" LSG - H 21**

Maßstab 1: 2.000



Kartengrundlage:
Auszug aus den Geobasisdaten der
Niedersächsischen Vermessungs- und Katasterverwaltung,
© 2012 Landesamt für Geoinformation und
Landentwicklung Niedersachsen (LGLN) 

Datenquelle:
Umweltinformationssystem Region Hannover

Herausgeber:
Region Hannover
Der Regionspräsident
Fachbereich Umwelt - Untere Naturschutzbehörde
Höltzstr. 17
30171 Hannover

Stand: April 2014

© Region Hannover

