






Erläuterungskarte 3

Klimaökologisch bedeutsame Freiflächen

 Grün- und Freiflächen mit hoher und sehr hoher Kaltluftlieferung

 Kalt-/Frischluf-entstehungsgebiete (Ausgleichsräume) mit Bezug zu belasteten Siedlungsgebieten

 Leitbahnen für Luft-austausch zwischen Ausgleichsräumen und belasteten Siedlungsgebieten

 Grenze der Region Hannover

