









Schulwegplan

GS Am Sandberge

- | | | | |
|--|---------------------------------|---|--|
|  | Ampelanlage |  | Buslinie / Haltestelle |
|  | Zebrastrifen |  | Stadtbahnlinie / Hst. |
|  | Achtung, erhöhte Aufmerksamkeit |  | Grundschulbezirk |
|  | Fußgänger-schutzinsel |  | 50 -km/h-Zonen, Querung nur an gesicherten Überwegen |



Kartengrundlage: Stadtkarte Hannover 1 : 20 000
© Landeshauptstadt Hannover, Geoinformation 2024

