

GS Salzmannstr.









**GY Limmer / AS
GY H.-Lange-Sch.**

**GS Eichen-
dorffsch.**

**GS A.-
Schweitzer-
Sch.**

Schulwegplan

Grundschule Salzmannstraße

-  Ampelanlage
-  Zebrastreifen
-  Achtung, erhöhte Aufmerksamkeit
-  Fußgänger-schutzinsel
-  Buslinie / Haltestelle
-  Stadtbahnlinie / Hst.
-  Grundschulbezirk
-  50 -km/h-Zonen, Querung nur an gesicherten Überwegen



Kartengrundlage: Stadtkarte Hannover 1 : 20 000
© Landeshauptstadt Hannover, Geoinformation 2024