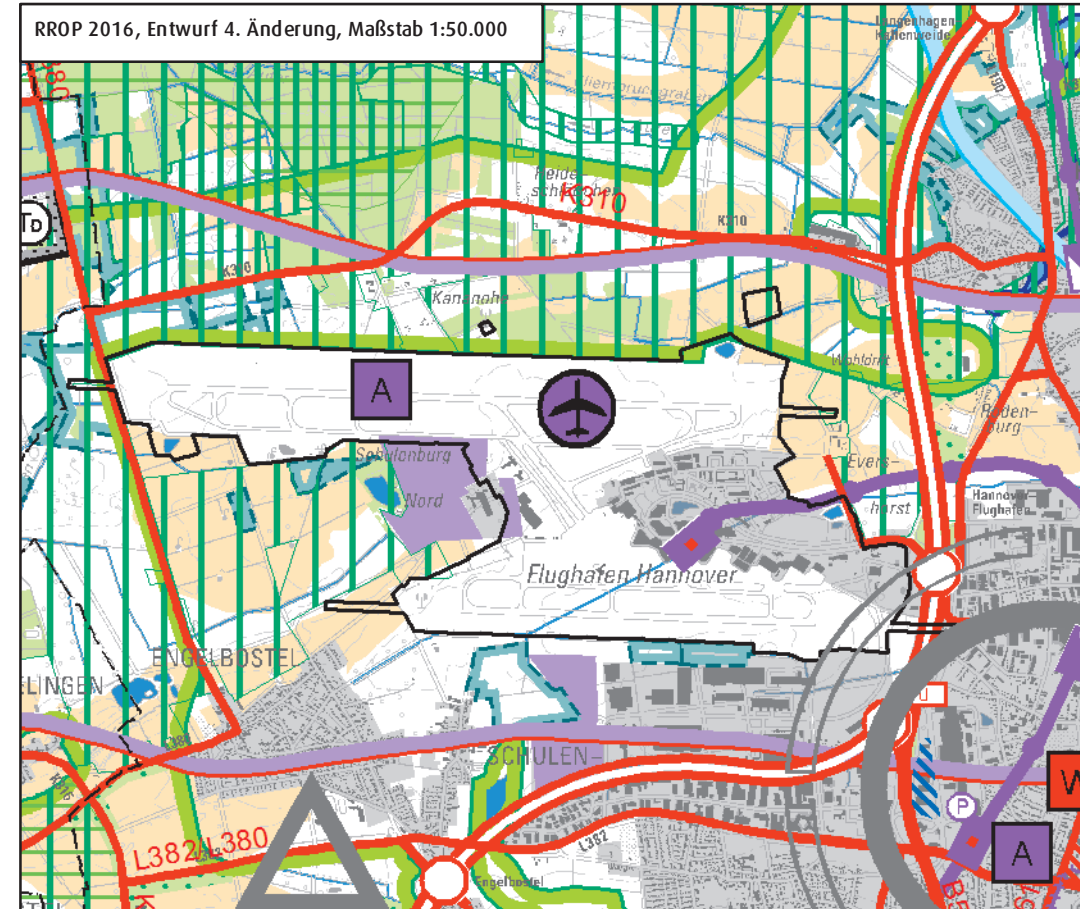
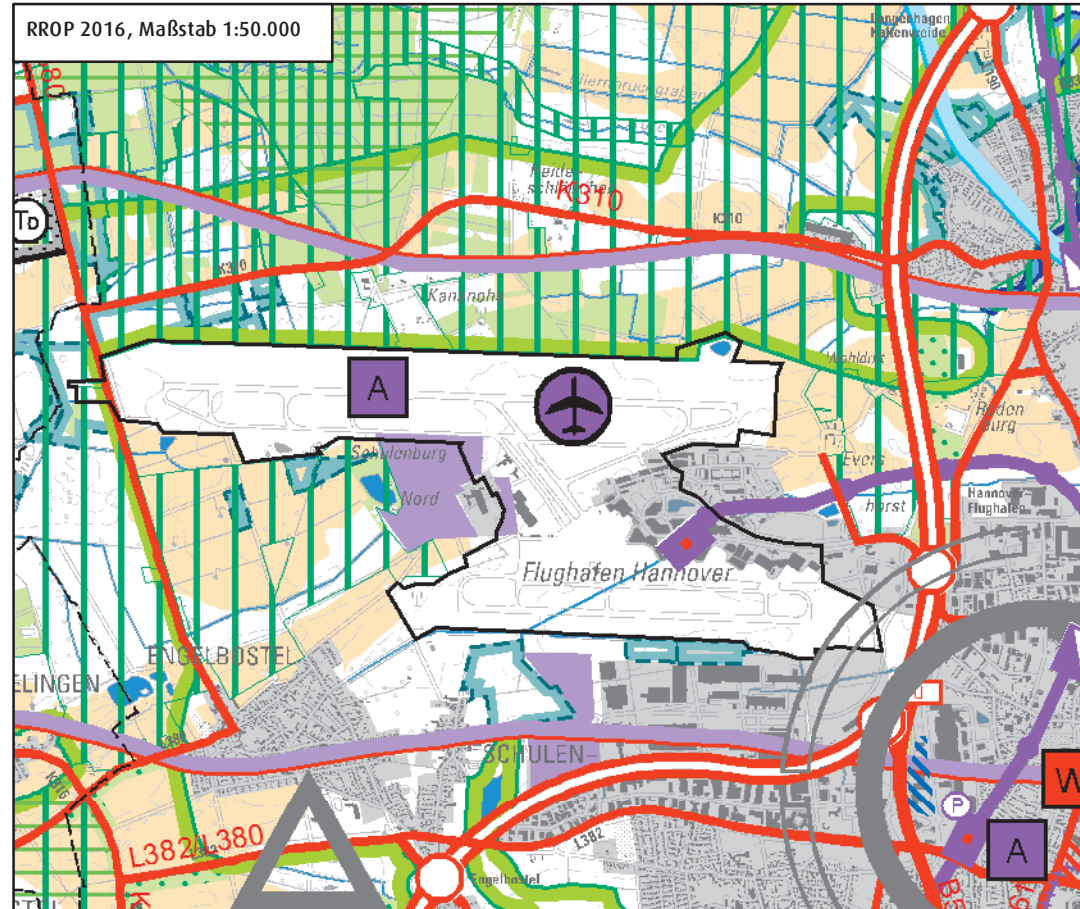


# 4. Änderung des RROP 2016: Vorranggebiet Verkehrsflughafen

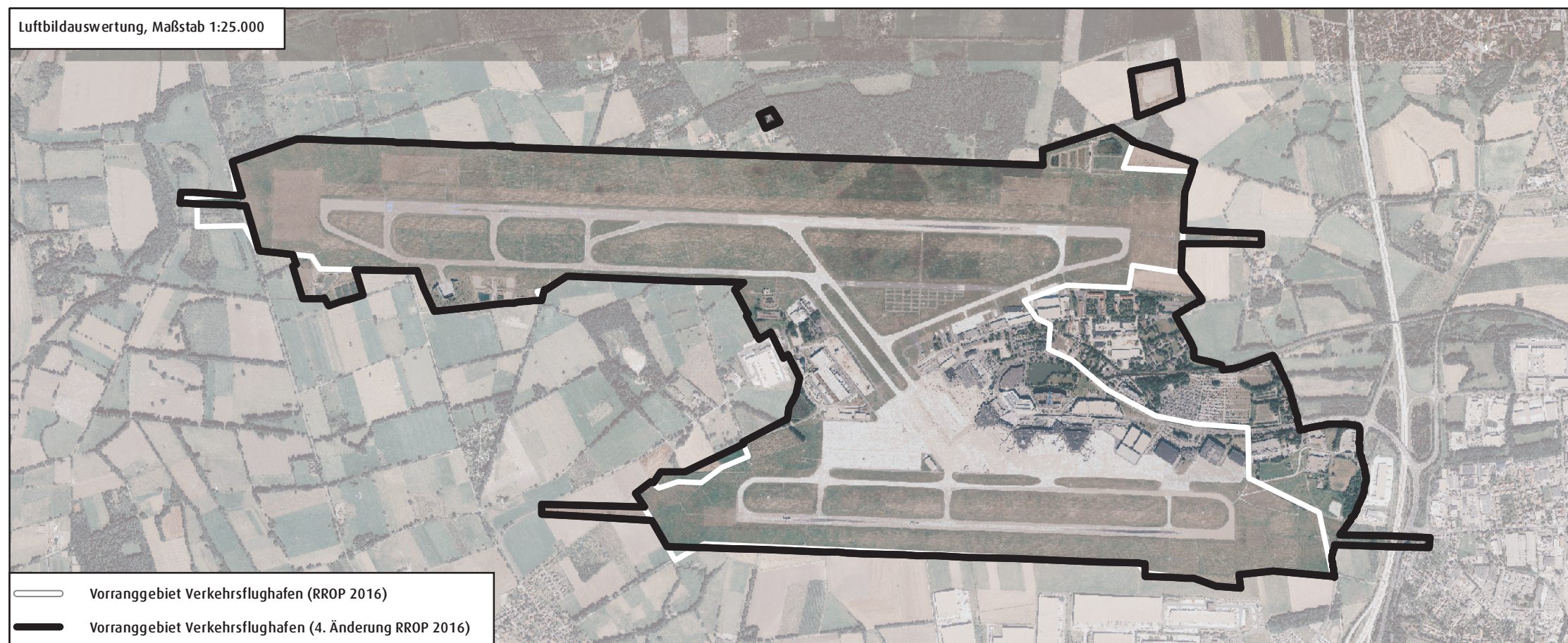


## Entwurf

Änderung des RROP 2016  
in der zeichnerischen Darstellung



Vorranggebiet Verkehrsflughafen  
Abschnitt 4.1.7 Ziffer 02 (Z)



## 4. Änderung des RROP 2016: Vorranggebiet Verkehrsflughafen

Datenquellen:  
Regionales Raumordnungsprogramm Region Hannover 2016 (RROP 2016),

Kartengrundlage:  
Auszug aus den Geobasisdaten des Landesamtes für Geoinformation  
und Landesvermessung Niedersachsen, © 2016 LGLN

Maßstab siehe jeweilige Angabe

Herausgeber:  
Region Hannover – Der Regionspräsident  
Fachbereich Planung und Raumordnung – Team Regionalplanung  
© Region Hannover 2020 (Stand 09.04.2020)

