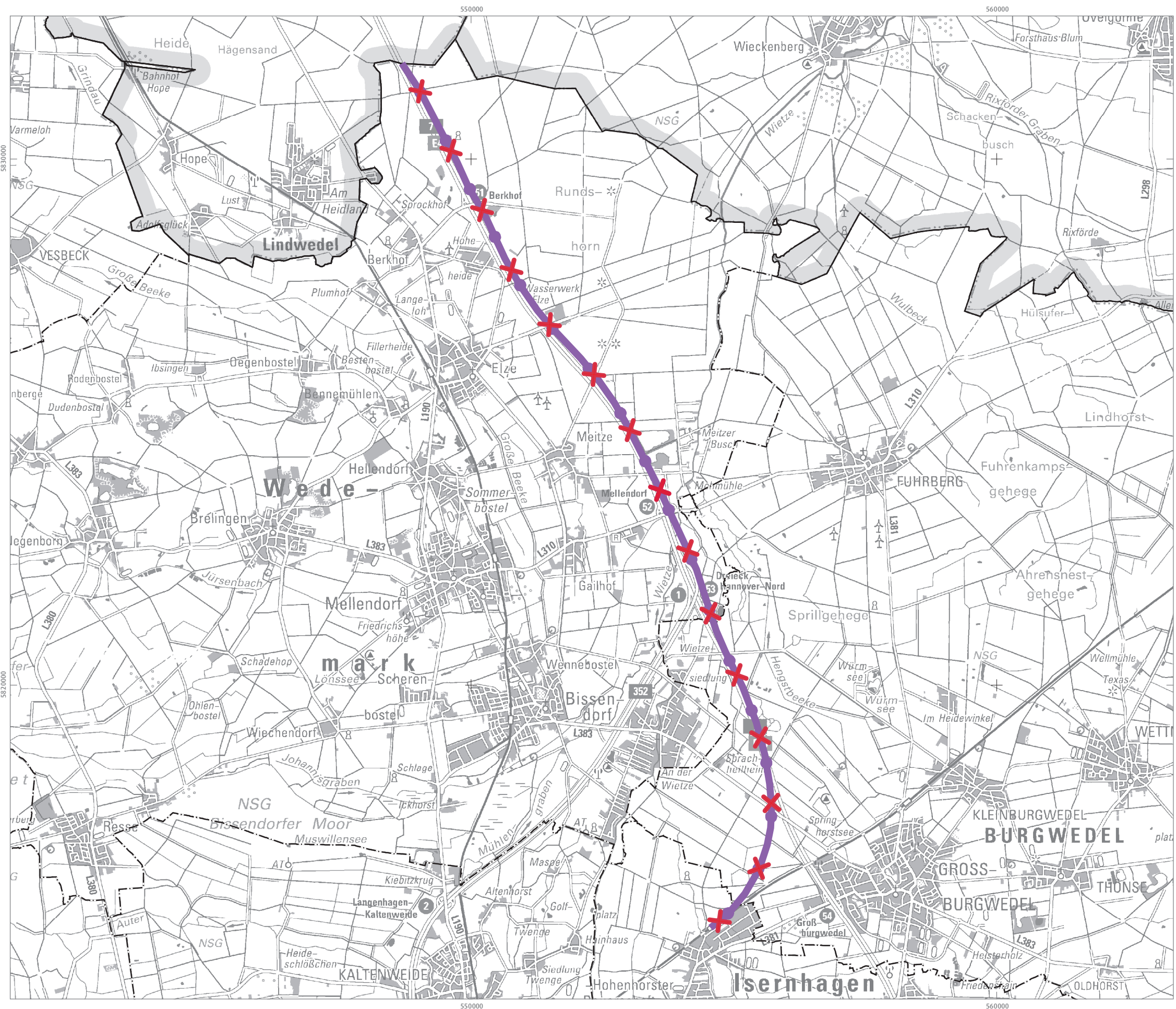








1. Änderung des RROP 2016: Beikarte zu der Streichung der sog. ›Y-Trasse‹



-  Entfallendes Vorranggebiet Hauptbahnstrecke und Vorranggebiet Elektrischer Betrieb siehe RROP 2016 Abschnitt 4.1.2 Ziffer 01
-  Stadt-/Gemeindegrenze
-  Landkreisgrenze
-  Grenze der Region Hannover

1. Änderung des RROP 2016: Beikarte zu der Streichung der sog. ›Y-Trasse‹

Datenquellen:
Landes-Raumordnungsprogramm Niedersachsen (LRÖP),
Regionales Raumordnungsprogramm Region Hannover 2016 (RROP 2016)

Kartengrundlage:
Auszug aus den Geobasisdaten des Landesamtes für Geoinformation
und Landesvermessung Niedersachsen, © 2012 LGLN



Maßstab 1:75.000



Herausgeber:
Region Hannover – Der Regionspräsident
Fachbereich Planung und Raumordnung – Team Regionalplanung
© Region Hannover 2019 (Stand 28.08.2019)