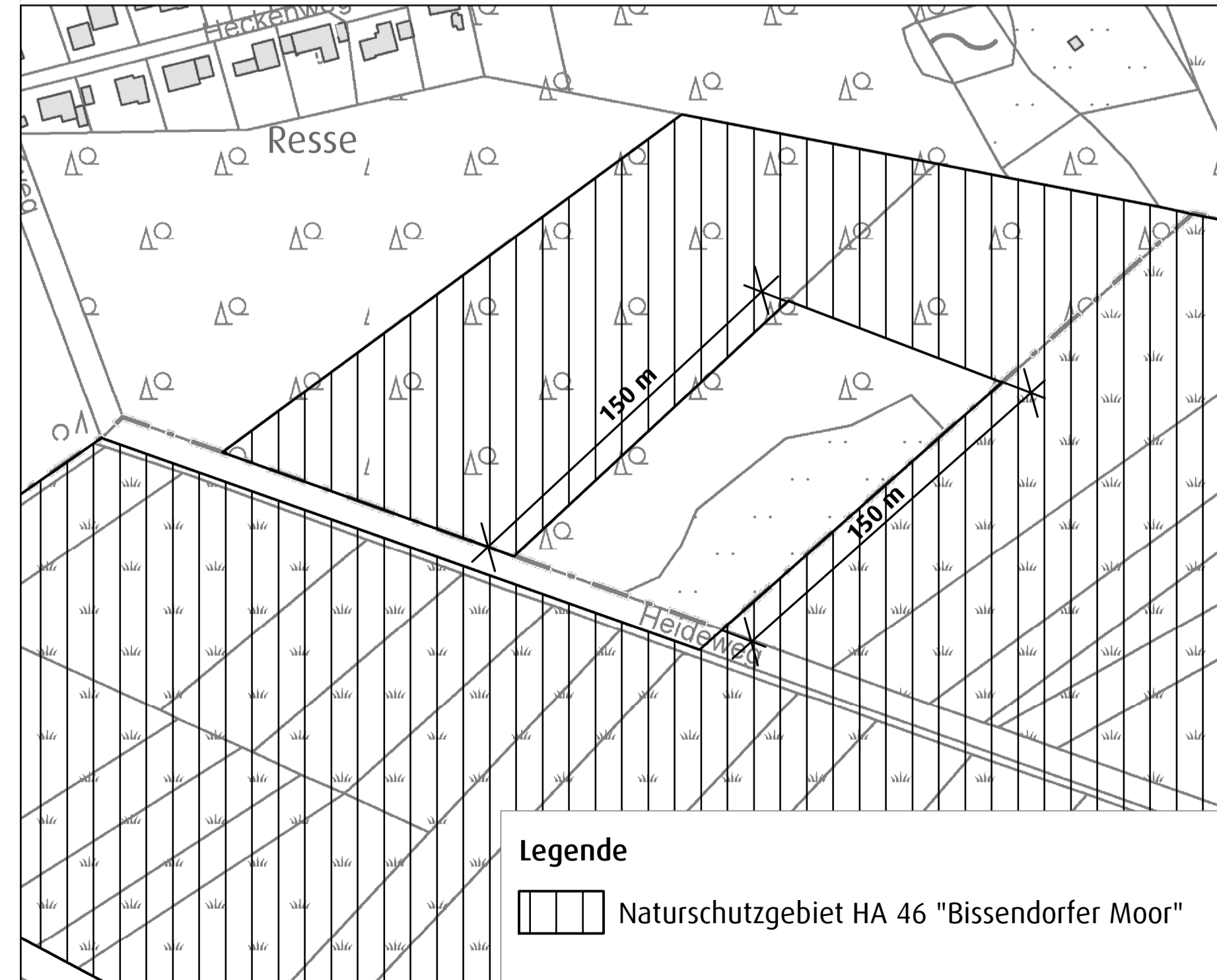
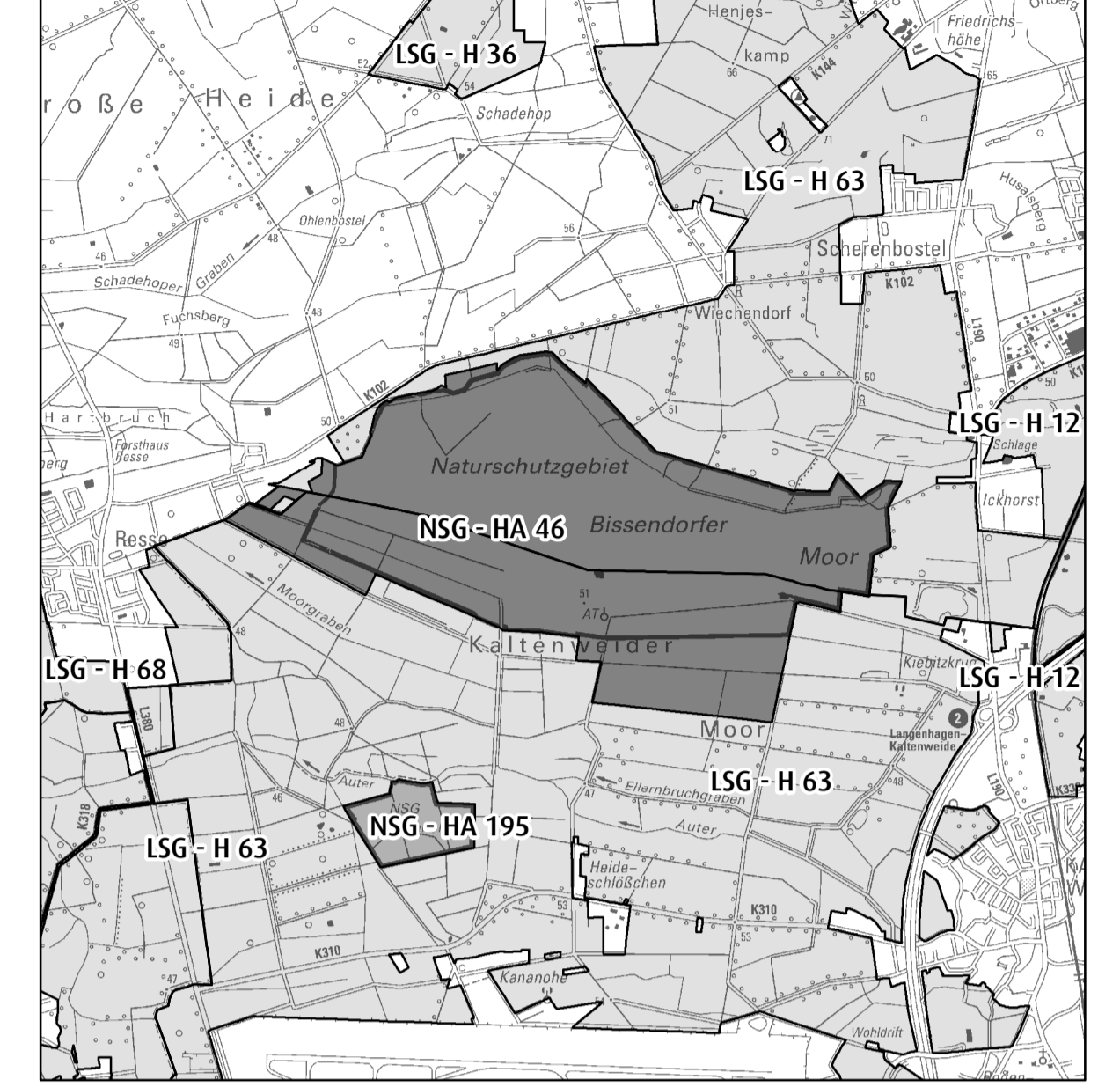


Detail M.: 1: 2.000



Übersicht M.: 1: 50.000

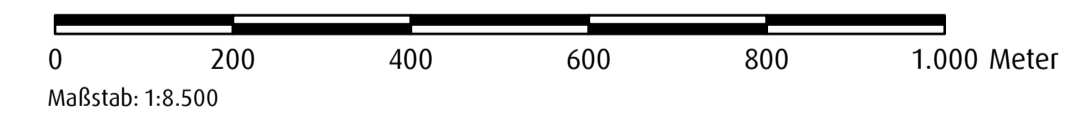


Legende

- Grenze des Naturschutzgebietes HA 46 (Innenseite des grauen Rasterbandes)
- FFH-Gebiet "Bissendorfer Moor"
- Dauergrünland (entspr. § 5 Abs. 4)
- Wirtschaftswald (entspr. § 5 Abs. 6)
- Gemeindegrenze

Anlage zur Verordnung über das Naturschutzgebiet "Bissendorfer Moor" in der Stadt Langenhagen sowie der Gemeinde Wedemark, Region Hannover (NSG - HA 46)

maßgebliche Karte



Kartengrundlage:
Auszug aus den Geobasisdaten des Landesamtes für Geoinformation und Landesvermessung Niedersachsen, © 2020

Datenquelle:
Niedersächsischer Landesbetrieb für Wasserwirtschaft, Küsten- und Naturschutz (NLWKN), 2016
ALKIS Daten (04/2020)

Herausgeber:
Region Hannover
Der Regionspräsident
Fachbereich Umwelt - Untere Naturschutzbehörde
Höltzstraße 17
30171 Hannover

Stand: 17.08.2020
© Region Hannover

