

Auf Entdeckungstour in der Stadt

Unterwegs zwischen Marienwerder und Hermann-Löns-Park, zwischen Altwarmbüchener See und Ricklingen.



Kinder auf Schatzsuche

(Büro für Naturetainment/Thomas Läger)

Auf dieser Tour könnt ihr zwölf FerienSchätze entdecken, die über ganz Hannover verteilt sind. Es handelt sich um besondere Orte in den städtischen Wäldern und in den öffentlichen Gärten und Parks. An jedem dieser Orte stellen wir euch Fragen. Um diese beantworten zu können, müsst ihr euch genau umschaun. Und achtet auf die Hinweise bei der Beschreibung der einzelnen FerienSchätze. Meistens sind zudem genaue Standortkoordinaten angegeben, so dass der Ort über GPS-Gerät oder einem Smartphone mit entsprechender Funktion zu finden ist.

Die Orte könnt ihr einzeln anfahren. Wenn ihr alle Orte aufsuchen wollt, plant ein paar Tage beispielsweise in den Ferien ein. Doch die Mühe lohnt sich! An jeder Station gibt es eine Frage, bei deren Lösung ein Buchstabe markiert ist. Wenn ihr alle zwölf Buchstaben beisammenhabt und in die richtige Reihenfolge bringt, ergibt sich ein Lösungssatz. Na, findet ihr ihn heraus?

Aber auch wenn ihr nicht alle FerienSchätze besucht, so habt ihr doch eine Menge Neues über Hannover erfahren!

Die Tour eignet sich für Kinder ab 10 Jahre, in Begleitung von Erwachsenen ist sie auch für Kinder ab 7 Jahre geeignet.

Die FerienSchätze sind entstanden im Rahmen einer Zusammenarbeit zwischen Agenda 21- und Nachhaltigkeitsbüro und dem Büro für Naturetainment.

Viel Spaß und eine tolle Zeit unterwegs!

Stadtpark



Blüten und Düfte im Stadtpark
(Büro für Naturetainment)


Standort: 52.375268, 9.770597/ Clausewitzstraße 6, 30175 Hannover

Mitten in der Stadt neben dem Hannover Congress Centrum lockt ein wahres Blüten- und Duftparadies: der Stadtpark Hannover. Wo ihr heute mit Augen und Nase auf Streifzug gehen könnt, wurde 1951 die erste Bundesgartenschau gefeiert. Inzwischen ist der Park ein Gartendenkmal. Bevor ihr losfahrt: schaut nach den Öffnungszeiten.

Frage 1

Standort: Teehaus

Den Weg über die runden Steinplatten zum Teehaus kann man zum Nachdenken nutzen: über das Leben, die Zukunft und die Vergangenheit. Macht das ruhig mal... Vielleicht fällt euch dabei ein, welches Land ihr hier bereist?

--- 

Frage 2

Die kleinen Wasserbecken neben dem Fontänenbecken sind ein Paradies für Wasserläufer. Oft ist das Wasser mit kleinen grünen Schwimmblattpflänzchen bedeckt. Wie heißen sie?

LNWSSERAINSE: Richtig sortiert wird daraus _ _ _ _ _

Für weitere Entdeckungen

Tief einatmen und Duft genießen. Welcher ist euer Lieblingsduft?

Der Stadtpark zum Nachlesen:

<https://www.hannover.de/Kultur-Freizeit/Naherholung/G%C3%A4rten-genie%C3%9Fen/Historische-Parkanlagen/Stadtpark>

Kronsberg



Hoch hinaus am Kronsberg
(Büro für Naturetainment)

Zur Weltausstellung EXPO 2000 entstand dieser besondere Stadtteil. Er sollte so gebaut werden, dass sich Mensch und Natur gemeinsam wohlfühlen. Deshalb stehen hier Energiesparhäuser und auf den Dachflächen wird Sonnenenergie eingefangen. Zwischen den Häusern gibt es viel Grün, so dass Regenwasser versickern und die Bewohner*innen durchatmen können. Tolle Ideen!

Frage 1

Standort: 52.335989, 9.839395 / Ecke Wasseler Straße und Paul-Theile-Weg, 30539 Hannover

Erklimmt den Kronsberg-Berg. Genießt erst die Aussicht und findet dann heraus, wie hoch ihr hier steht:

__ __ __ Meter

Frage 2

Standort: 52.331834, 9.835490 / Weinkampswende 33, 30539 Hannover

Ein Berg, der Sonne einfängt! Nach dem Klettern und Spielen, findet ihr bestimmt heraus, welche Energie im Berg gespeichert ist. Die Hausdächer der Umgebung verraten es euch.

__ __ __  __ (Hinweis: Umlaut als Umlaut schreiben!)

Noch Zeit?

Drachen steigen lassen auf der Drachenwiese? Spielen auf den anderen Spielplätzen? Ideen finden, wie man Grün zwischen Häuser bringen kann?

Der Kronsberg zum Nachlesen:

<https://www.hannover.de/Leben-in-der-Region-Hannover/Umwelt-Nachhaltigkeit/Naturschutz/Publikationen/Landschaftsr%C3%A4ume>

Willy-Spahn-Park



Ehemalige Kalkbrennerei im Willy-Spahn-Park


(Büro für Naturetainment)

Standort: 52.385305, 9.657217 / Wunstorfer Landstraße, 30453 Hannover (Ahlem)

Dieser Ahlemer Park zeigt seine Geschichte: die 12 Meter tiefe Kuhle und der rote Schornstein erzählen von der Kalkbrennerei, die Obstbäume von der Limonadenfabrik des Ehepaars Spahn. 2004 wurde der Park neu gestaltet. Obst naschen ist übrigens erlaubt. Seid aber bitte nett zu den Pflanzen und lasst genügend Obst für andere Leckernasen übrig.

Frage 1

Im Inneren des Ringofens liegen die Brennkammern wie Perlen einer Perlenkette hintereinander. Dreht eine Runde und zählt... Wie viele Brennkammern sind es?

__ - und als Wort __ - - - -  - -

Frage 2

Eine obstige Frage mit Biss: Wie viele Samen hat eine Kirsche? Sie hat __ __ __ __ Samen (Zahl als Wort).

Noch Zeit?

Im Naturwald versteckt liegt eine Steilwand. Zum Klettern ist sie nicht geeignet. Doch vielleicht findet ihr am Fuß der Wand Steine mit Fossilienresten? Zur Zeit der Dinosaurier war hier einmal ein Meer.

Der Willy-Spahn-Park zum Nachlesen:

<https://www.hannover.de/Kultur-Freizeit/Naherholung/G%C3%A4rten-genie%C3%9Fen/Neue-G%C3%A4rten/Willy-Spahn-Park>

Hermann-Löns-Park



Die weit gereiste Bockwindmühle
(Büro für Naturetainment)

Standort: 52.369004, 9.816732 / Hermann-Löns-Park, 30559 Hannover

Weite Wiesen, wogendes Gras und zirpende Heuschrecken, ein See, mächtige Bäume, Hecken, in denen das Leben tobt. Hach, so schön! Doch eigentlich ist es eine große Schummelei. Von 1935 bis 1939 wurde der Park auf dem Gelände einer alten Konservenfabrik und einer Tongrube gebaut. Das Vorbild? Eine perfekte Landschaft.

Frage 1

Standort: Mühlenberg

Diese Mühle hat schon an vielen Orten gestanden. Auch an einem ganz zentralen Platz in Hannover konnte man sie schon einmal bewundern.... allerdings vor mehr als 250 Jahren! Eine Nachbarstraße verrät es sogar mit ihrem Namen. Gesucht ist der Platz: Wie heißt der heute? Tipp: Schaut auf die Tafeln.

---  ---

Frage 2

Standort: Kiebitzberg (Nr. 7 auf der Übersichtskarte vor Ort)

Dieser Steinkreis besteht aus __ (geschrieben __ __ __ __ __) Findlingen - so nennt man die großen Steine.

Noch Zeit?

Wie wäre es mit einer Runde „Ich sehe was, was Du nicht siehst“ auf dem Hackschnitzelweg? Oder einer Trainingsrunde auf dem Spielplatz?

Der Hermann-Löns-Park zum Nachlesen:

<https://www.hannover.de/Kultur-Freizeit/Naherholung/G%C3%A4rten-genie%C3%9Fen/Historische-Parkanlagen/Hermann-L%C3%B6ns-Park>

Von-Alten-Garten



Am Eingang zum Von-Alten-Garten
(Büro für Naturetainment)

Standort: 52.364890, 9.714768/ Posthornstraße 27, 30449 Hannover

Zugegeben: Ihr braucht ein bisschen Fantasie. Wo sich heute die Lindener entspannen und den kühlen Schatten der Bäume genießen, haben schon Ritter der Familie von Alten gelebt, Herzoginnen und Herzöge prächtige Feste gefeiert und Diebe ihre Strafe im Gefängnis abgesessen.

Frage 1

Standort: Schlossgarten

Im alten Schlossgarten steht ein mächtiger Baum. Damit niemand auf die tiefen Äste klettert, ist er eingezäunt. Wie heißt er?

___  ___

Frage 2

Torbogen Posthornstraße

Welche Tiere entdeckt ihr im Wappen der Rittersfamilie von Alten?

___ und ___

Noch Zeit?

Ob Dame oder Ritter... das Gleichgewicht halten und fit sein, mussten sie alle. Zwischen Spielplatz und Bäumen findet ihr euer Trainingsfeld!

Der Von-Alten-Garten zum Nachlesen:

<https://www.hannover.de/Kultur-Freizeit/Naherholung/G%C3%A4rten-genie%C3%9Fen/Stadtteilparks/Von-Alten-Garten>

Märchensee am Sahlkamp




Kleine Verschnaufpause im Grünen
(Büro für Naturetainment)

Standort: 52.413371, 9.762642/Holzwassen 71, 30179 Hannover

Vom Stadtteilbauernhof bis zum Discgolf-Parcours zieht sich ein Grüngürtel durch den Stadtteil. Mittendrin liegt der Märchensee. Die großen und kleinen Menschen des Stadtteils finden hier einen Treffpunkt mit Aussicht und frischer Luft, viel Platz zum Spielen und Erkunden im Grünen. Im Schilfgürtel des Sees finden Wasservögel versteckte Brutplätze. Da ist z.B. das schwarze Blesshuhn mit seinen tollen Schwimmlappen-Füßen.

Frage 1

Wer hat diese außergewöhnliche Sitzgelegenheit gestiftet? Notiert euch nur die Namen.

—  — und — — — — —

Frage 2

Die Karte verrät es. Wie weit ist die weiteste Discgolf-Wurfstrecke?

__ __ Meter

Noch Zeit?

Vielleicht entdeckt ihr am Ufer Wasserläufer? Die sehen aus wie große Mücken und können auf dem Wasser laufen. Oder ihr übt euch im Zielen beim Discgolf.

<https://www.hannover.de/Leben-in-der-Region-Hannover/B%C3%BCrger-Service/Stadtbezirkspartale-Hannover/Stadtbezirk-Bothfeld-Vahrenheide/Ein-Stadtbezirk-stellt-sich-vor>

Kinderwald



Natur erleben im Kinderwald
(LHH)

Standort: 52.425008, 9.663190 / im Mecklenheider Forst

Schon seit 25 Jahren wird diese Fläche zwischen Kanal und Autobahn von Kindern für Kinder verändert und bebaut. Und das Allerbeste ist: Ihr könnt mitreden, mitbestimmen und mitmachen! Euch erwarten viele spannende Entdeckungen zwischen dem kleinen Bach unten und den Wiesen oben am Hang.

Frage 1

Die Brücken verraten es euch: wie heißt die Insel, an der ihr den kleinen Bach stauen dürft?

_____ - _____  - Insel

Frage 2

Wenn ihr mit dem Rücken zum Kanal steht. In welche Richtung fließt der kleine Bach?

Nach _____

Noch Zeit?

Entdeckt die kleinen Pfade, schaut ins Theater oben am Hang oder genießt die Ruhe in einem der Weidenbauwerke.

Der Kinderwald zum Nachlesen:

<https://kinderwald.de/>

Döhren




Wehr an der Döhrener Wolle
(Büro für Naturetainment)

Standort: 52.333083, 9.761833 / Am Leinewehr 2, 30519 Hannover

Auf der einen Seite liegt die trubelige Stadt, auf der anderen findet ihr das rauschende Wehr, die weiten Wiesen der Masch, langbeinige Störche und viel Ruhe im Grünen. So ist das hier in Döhren.

Frage 1

Nur noch wenige Spuren weisen darauf hin. Doch ihr seid auf einem ehemaligen Fabrikgelände. Das Tier auf dem Sockel verrät euch, was hier verarbeitet wurde.



Frage 2

Das Brückenhaus beherbergte früher Turbinen. Sie machten aus dem fließenden Wasser Strom für die Fabrik. Ein Kanal versorgte das Kraftwerk mit Wasser. Doch aus welchem Fluss stammt es? Ein paar Meter weiter seht ihr ihn... oder sie.



Noch Zeit?

Umrundet die Insel und guckt dabei den Paddlern beim Ein- und Aussteigen zu, geht über die Eisenbrücke zum „Neuen Maschgraben“ am Weißdornweg. Dort plätschert es munter und vielleicht entdeckt ihr sogar Jungfische? Baut bitte keine Staudämme. Fisch-Hindernisse gibt es im großen Fluss schon genug (Standort des Neuen Maschgrabens: 52.329130, 9.760701).

Döhren zum Nachlesen:

<https://www.hannover.de/Leben-in-der-Region-Hannover/Umwelt-Nachhaltigkeit/Naturschutz/Publikationen/Landschaftsr%C3%A4ume>

Eilenriede Waldpark



Grüne Baumwipfel in der Eilenriede
(Büro für Naturetainment)

Standort: 52.387699, 9.760077/ Bernadotteallee, 30177 Hannover

Was für ein Geschenk! Zwei Sachsenherzöge schenkten diesen Wald vor über 650 Jahren den Bürger*innen der Stadt Hannover. Seitdem darf der Wald nicht kleiner werden. Werden Bäume gefällt, müssen an anderer Stelle neue gepflanzt werden. Heute nennt man das nachhaltig. Dieses Wort begegnet euch ganz oft. Auch, wenn man gerade nicht von Bäumen spricht. Achtet einmal drauf!

Frage 1

Julius Trip hat vor circa 120 Jahren diesen Teil der Eilenriede in einen Waldpark umgeformt. Neben Lichtungen und Wasserflächen zogen auch Kunstwerke in den Wald. Eines davon ist das Fabeltier. Da ist Fantasie gefragt, nicht wahr? Glücklicherweise ist das zweite Tier auf dem Sockel gut zu erkennen. Was ist es?

Es ist ein _ _ _ _ .

Frage 2

Standort: 52.388625, 9.765357 (auf der anderen Straßenseite der Bernadotteallee)

Entspanntes Rätseln im Rasenlabyrinth! Einer dieser drei ist der grüne Wächter des Labyrinths? Doch wer?

Buche // Linde // Eiche

Wenn ihr es alleine oder mit Fragen nicht herausfindet, zeichnet ein Blatt ab und schaut Zuhause in einem Buch nach.

Der gesuchte Buchstabe ist der zweite im Namen des richtigen Baumes.

Noch Zeit?

Stellt euch gegenseitig Suchaufträge: etwas Schmales, etwas Winziges, etwas Rundes... Oder zählt eure Schritte für den längsten und den kürzesten Weg zum grünen Wächter.

Die Eilenriede zum Nachlesen:

<https://www.hannover.de/Kultur-Freizeit/Naherholung/Natur-entdecken/W%C3%A4lder/Die-Eilenriede>

Altwarmbüchener See




Wo früher ein Moor war, ist heute ein See
(Büro für Naturetainment)

Standort: 52.427056, 9.859519/ Seestraße 23, 30916 Isernhagen

Man glaubt es kaum. Doch der See ist eigentlich eine alte Baggergrube. Vor ungefähr 50 Jahren baute man hier Sand und Kies für die Autobahn ab. Daneben liegen Reste eines uralten Lebensraumes - des Altwarmbüchener Moores. In Mooren leben spannende tierische und pflanzliche Spezialisten und im nassen Moorboden ist viel CO₂ gespeichert. Das ist gut fürs Klima... also auch für uns!

Frage 1

Auf dem See ist ganz schön was los. Viele Wasservögel leben und füttern hier. Die Tafel beim Wassersportverein zeigt euch die häufigsten Gäste. Die 15 kennt ihr, die 14 auch. Und was ist mit der 9? Übrigens, wer ist die 9?

-----  -----

Frage 2

An den Badestellen kann man baden, den Monte Müllö bestaunen, über seine eigenen Müllberge nachdenken und man kann einer Pflanze beim Wachsen zuschauen. Natürlich ist das etwas übertrieben. Doch die schlanke Pflanze wird bis zu 4 m hoch und wächst 3 cm am Tag. Ihr Name ist FHILCS, äh, nein ...

Der Altwarmbüchener See zum Nachlesen:

<https://www.hannover.de/Kultur-Freizeit/Naherholung/Natur-entdecken/Seen/Altwarm%C3%BCchener-See>

Ricklinger Fischbach



Es klappert die Mühle ...

(Büro für Naturetainment)

Standort: 52.344800, 9.732376 / Beekestraße und Horst-Schweimler-Weg, 30459 Hannover

Euer Ziel ist der kleine Bach hinter der Viehweide. Da das Wasserkraftwerk am Schnellen Graben (Maschsee) zwar abgasfreien Strom liefert, den Leinefischen aber auch den Weg versperrt, wurde ihnen vor fast 20 Jahren diese Umleitung gebaut. Super Sache!

Frage 1

Standort: Deichtor (Beekestraße/Horst-Schweimler-Weg)

Gut, dass es seit 1954 dieses Tor gibt. Vorher gab es viele Jahre, in denen das Hochwasser bis an und in die Häuser kam. Wann war hier das höchste Hochwasser?

— — — —

Frage 2

Standort: hinter der Wiese / Am Beekstrand/ Horst-Schweimler-Weg

Vor 300 Jahren ging es hier nicht so friedlich zu. Die Ricklinger Bauern stritten mit den Nachbarn (den Hannoveranern). Die hatten ihre Innenstadt gegen Hochwasser gesichert - anscheinend allerdings auf Kosten der Ricklinger. Der Weg am Bach entlang verrät euch ein herrlich klingendes Wort für Streit.

■ — — — —

Noch Zeit?

Baut ein Boot aus Naturmaterial. Seid fair zur Natur und reißt keine lebenden Blätter und Zweige ab. Baut mit dem, was ihr auf dem Boden findet.

Falls ihr den Bach nicht seht, hier ist er: 52.345033, 9.739140.

Ricklingen zum Nachlesen:

<https://www.hannover.de/Leben-in-der-Region-Hannover/Umwelt-Nachhaltigkeit/Naturschutz/Publikationen/Landschaftsr%C3%A4ume>

Hinüberscher Garten



Der Hexenturm im Hinüberschen Garten
(Büro für Naturetainment)

Standort: 52.406516, 9.628201/ Quantelholz 60, 30419 Hannover

Zwei Baumeister begegnen sich hier in Marienwerder. Da ist die Leine, die sich durch die Landschaft windet und noch immer ihre Ufer formt. Und da war Jobst Anton von Hinüber. Er baute aus einer mächtigen bewaldeten Sanddüne, Wiesen, Wäldern und Feldern einen der ersten englischen Landschaftsparks in Deutschland. Das ist schon lange her: 1767 bis 1774. Das Geheimnis dieser Gärten? Sie sehen aus wie eine „perfekte“ Landschaft, sind aber vom Menschen erdacht und gebaut.

Frage 1

Standort: Amtmannstein (Station 2 auf der Übersichtskarte vor Ort)

Die kleinen Mauern zeigen, wo das Haus von Herrn von Hinüber einmal stand. An der langen Liste auf dem Gedenkstein seht ihr, dass der Baumeister ganz schön viele Aufgaben hatte. Wenn ihr euch einmal um eure eigene Achse dreht, entdeckt ihr einen seiner Arbeitgeber.

Frage 2

Standort: Hexenturm (Station 10 auf der Übersichtskarte vor Ort)

Untersucht die Steine des Hexenturms. Auf einem seht ihr einen Mann mit Flügeln. Was trägt er in der Hand?

_____ und _____ 

PS: Hexen - die gab es nur in Märchen.

Noch Zeit?

Erobert die Schlangelpfade im Quantelholz. Versucht mal zu schleichen und dabei Vögel zu beobachten. Hier ist nämlich „tierisch“ was los!

Der Hinübersche Garten zum Nachlesen:

<https://www.hannover.de/Kultur-Freizeit/Naherholung/G%C3%A4rten-genie%C3%9Fen/Historische-Parkanlagen/Hin%C3%BCberscher-Garten>